








Gefällter Baumbestand

-  Obstbaum, Stammdurchmesser ≥ 30 cm;
Einstufung als potenzieller Quartiersbaum
-  Laubbaum, Nadelbaum; Stammdurchmesser ≥ 50 cm;
Einstufung als potenzieller Quartiersbaum
-  Obstbaum, Laubbaum, Nadelbaum;
unterhalb der o. g. Stammdurchmesser

Erhaltene Gehölze

-  Erhaltener Baumbestand
-  Erhaltener Heckenbestand, teilweise mit
Ziersträuchern, teilweise lückig

Weitere Planzeichen

-  Steinriegel
-  Gartengebäude

Projekt:

Spezielle artenschutzrechtliche Prüfung
Gehölzrodungen auf Flurnr. 1509 Gemarkung Schaufling
(Grundstück Dietz, Hauptstraße 24, Schaufling)

Planinhalt:

Lageplan

Datum:
15.04.2021

Planung:

Bearbeitung:
halser, halser

Plannummer:
5010_Lageplan1

Team **G+S**
Umwelt
Landschaft

fritz halser und christine pronold
dipl.ing^o, landschaftsarchitekten

am stadtpark 8
94469 deggen Dorf

fon: 0991/3830433 fax: 0991/3830986
info@team-umwelt-landschaft.de
www.team-umwelt-landschaft.de



1:500